



Plan Nacional De Bacheo

ENERO 2025



Ministerio de
Obras Públicas
y Comunicaciones

Motivación

Debido a la gran cantidad de lluvias registradas en el último año, múltiples Fugas de Agua Potable y desperfectos en correcto funcionamiento de los Drenajes Pluvial y Sanitario y Deterioro en las Obras de Arte, se ha generado un gran deterioro en las vías de país , lo que conlleva a que se generen múltiples baches.

Es necesidad del Ministerio lograr darle solución a todos estos baches a la mayor brevedad posible.

2025

Planificación

La Dirección de Pavimentación Vial cuenta con 14 Brigadas de Bacheo.

Utilizando los Mecanismo Siguietes, lograremos, en corto tiempo, poder darles solución a los baches en las vías Principales del Gran Santo Domingo, Carreteras y Autopistas:

- 1) Identificación y Georeferenciación.
- 2) Ejecución de Bacheos Técnicos por Corredores.
- 3) Control y Seguimiento.

1) Identificación y Georeferenciación.

Inicialmente la COMIPOL realizó un gran operativo, con el fin de identificar los baches existentes en las vías principales del GSD, Carreteras y Autopistas. Se registraron y tabularon los nombres de las vías, las ubicaciones y se identificaron con Pintura Amarilla.

Posterior a este proceso, mediante el uso de Google Maps, procedimos a Georreferenciar los baches, clasificándolos según el tipo de bache en:

- Baches por Deterioro del HAC.**
- Baches por desperfectos en el Correcto Funcionamiento del Drenaje Pluvial.**
- Baches por desperfectos en el Correcto Funcionamiento del Drenaje Sanitario.**
- Baches por ejecución de Acometidas.**
- Baches por Fuga de Agua potable.**
- Tapas de Drenaje.**



DIRECCIÓN DE ASISTENCIA Y PROTECCIÓN VIAL MOPC, AVENIDAS INTERVENIDAS

ÁREAS Y VOLUMENES POR AVENIDAS IDENTIFICADAS

AVENIDAS / AUTOPISTAS	PUNTOS (UD)	ÁREA (M2)	VOLÚMEN (M3)	% VOLÚMEN
Av. Abraham Lincoln	7	24.00	1.20	1.24%
Av. Winston Churchill	9	310.00	15.50	16.05%
Av. Maximo Gomez	4	9.00	0.45	0.47%
Av. Tiradentes	5	13.00	0.65	0.67%
Av. Nuñez de Cáceres	5	213.00	10.65	11.02%
Av. Gregorio Luperón	10	140.00	7.00	7.25%
Av. Cayetano Germosén	14	54.00	2.70	2.80%
Av. Anacaona	5	48.00	2.40	2.48%
Av. Enriqueillo	2	14.00	0.70	0.72%
Av. Sarasota	0	0.00	0.00	0.00%
Av. Rómulo Betancourt	6	35.00	1.75	1.81%
Av. Ortega y Gasset	5	16.00	0.80	0.83%
Av. Dr Fernando Defilló	23	50.00	2.50	2.59%
Av. Simón Bolívar	9	139.00	6.95	7.19%
Av. Independencia	32	158.00	7.90	8.18%
Av. José Contreras	12	15.00	0.75	0.78%
Av. México	6	25.00	1.25	1.29%
Av. Gustavo Mejía Ricard	15	84.00	4.20	4.35%
Av. Leopoldo Navarro	0	0.00	0.00	0.00%
Av. Roberto Pastoriza	0	0.00	0.00	0.00%
Av. Carmen de Mendoza	2	16.00	0.40	0.41%
Autopista 30 de Mayo	17	223.00	11.15	11.54%
Av. Jhon F Kennedy	9	20.00	1.00	1.04%
Av. 27 de Febrero	7	311.00	15.55	16.10%
Av. George Washington	4	23.00	1.15	1.19%
Total	208	1940.00	96.60	100%

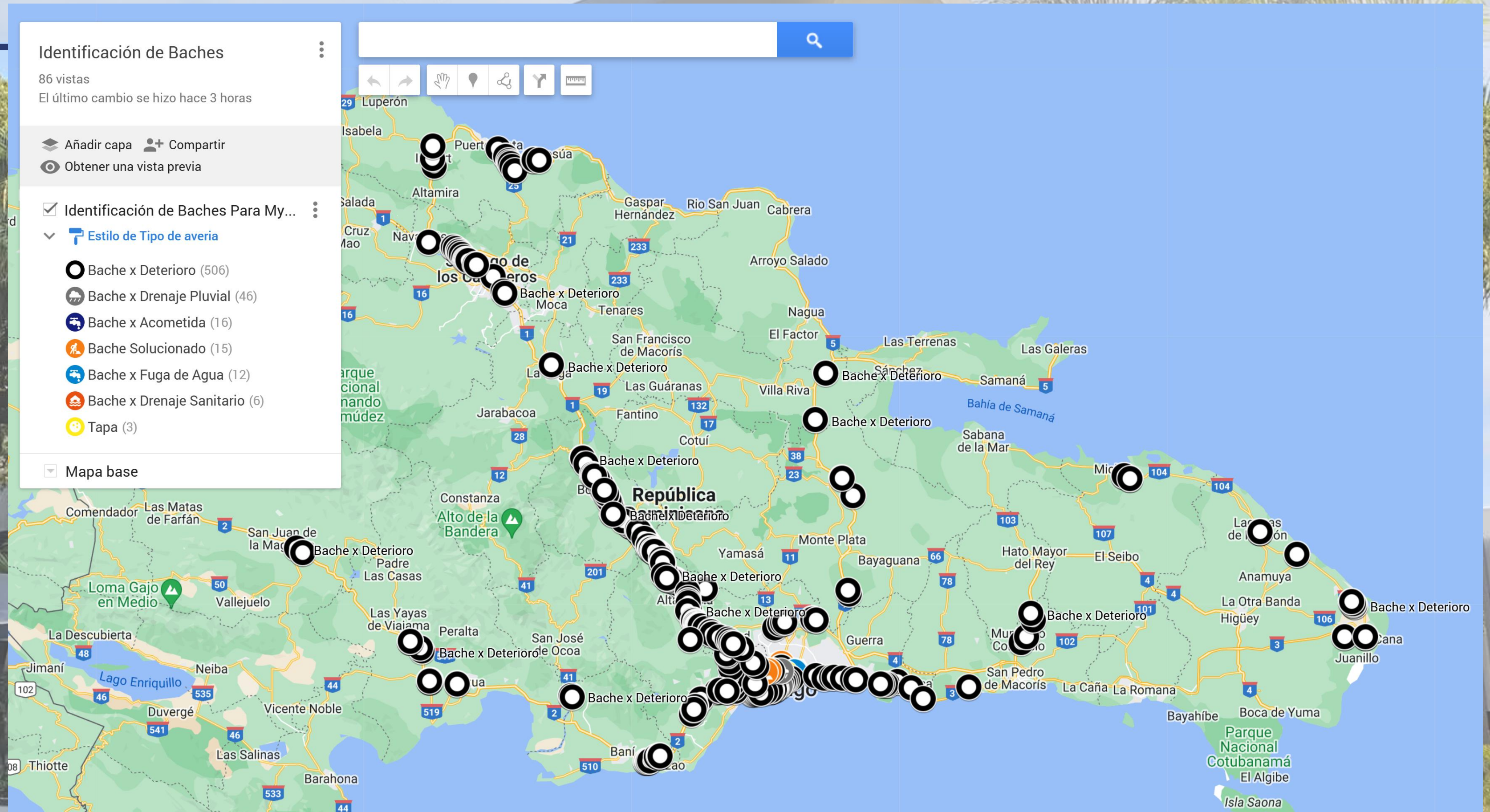
ANEXOS

VIAS	PUNTOS (UD)	ÁREA (M2)	VOLÚMEN (M3)	% VOLÚMEN
Autovía del Nordeste Samana	7	25.00	2.50	2.22%
Circunvalación Santo Domingo	23	40.00	4.00	3.55%
Autopista Región Noroeste	2	6.00	0.60	0.53%
Tramo San Pedro - Hato Mayor	4	26.00	1.30	1.16%
Tramo Hato Mayor - El Seibo	3	3.00	0.15	0.13%
Aut. Las Americas	26	79.00	3.95	3.51%
Tramo La Romana - Aut. Del Coral	12	33.00	1.65	1.47%
Tramo Miches - Punta Cana	15	70.00	3.50	3.11%
Carr. Navarrete - Puerto Plata - Monte Lland	15	21.00	1.05	0.93%
Tramo Carr. Joaquin Balaguer	19	25.00	1.25	1.11%
Carr. Sanchez	26	59.00	2.95	2.62%
Aut. 6 de Noviembre	37	88.00	4.40	3.91%
Circunvalación Norte Santiago	2	40.00	4.00	3.55%
Aut. Duarte Tramo SD-Santiago	121	1149.00	57.45	51.04%
Aut. Duarte Tramo Santiago-SD	80	476.00	23.80	21.15%
Total	392	2140.00	112.55	100%



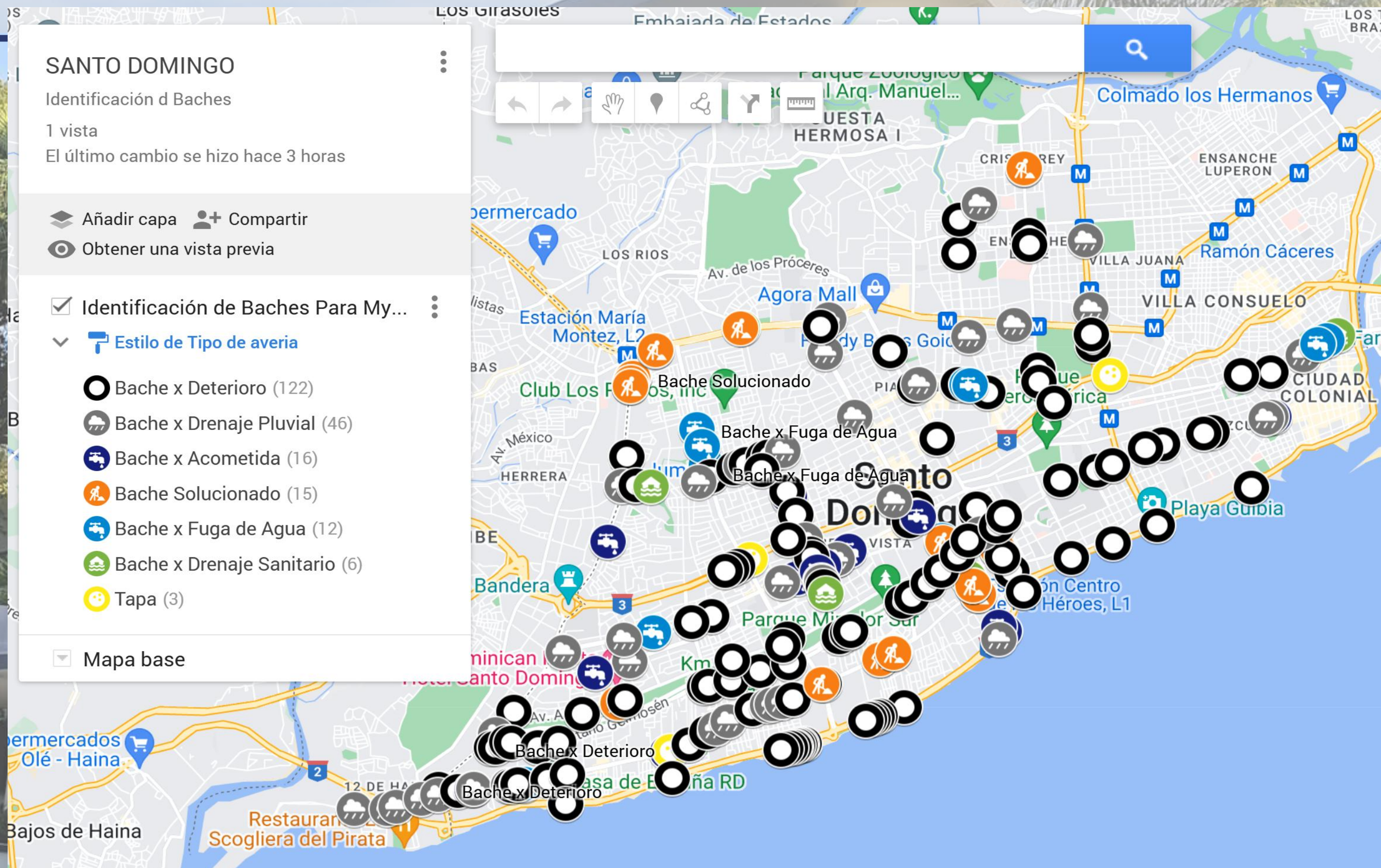
Identificación Georreferenciado de Baches a Nivel Nacional.

Link: <https://www.google.com/maps/d/u/3/edit?mid=1AJUzhoCplgpLan1-CnOjWB1X49atE5o&usp=sharing>



Identificación Georreferenciado de Baches en Gran Santo Domingo.

Link: <https://www.google.com/maps/d/u/3/edit?mid=1LmrQnVsnCKXHC0NFb79yPbSVwoHRJh4&usp=sharing>



2) Ejecución de Bacheos Técnicos por Corredores.

TOTAL DE BACHES LEVANTADOS.

Diciembre 2024 – Actualidad.

Vias Principales del Gran Santo Domingo

208

TOTAL DE BACHES
INDENTIFICADOS

TOTAL DE BACHES SOLUCIONADOS
A LA FECHA

53 – 25.48%

TOTAL GENERAL

600

TOTAL DE
BACHES

TOTAL DE BACHES
SOLUCIONADOS A LA FECHA

175 – 29.16%

Carreteras y Autopistas

392

TOTAL DE BACHES
INDENTIFICADOS

TOTAL DE BACHES SOLUCIONADOS
A LA FECHA

122 – 31.12%

Corredores Asignados a Brigadas.

Brigada 1: Autopista Duarte, desde el Peaje SD hasta 7s, Sur – Norte.

Brigada 2: Autopista Duarte, desde 7s hasta el Peaje SD, Norte - Sur.

Brigada 3: Las Américas / Autovía del Este / Autovía del Coral.


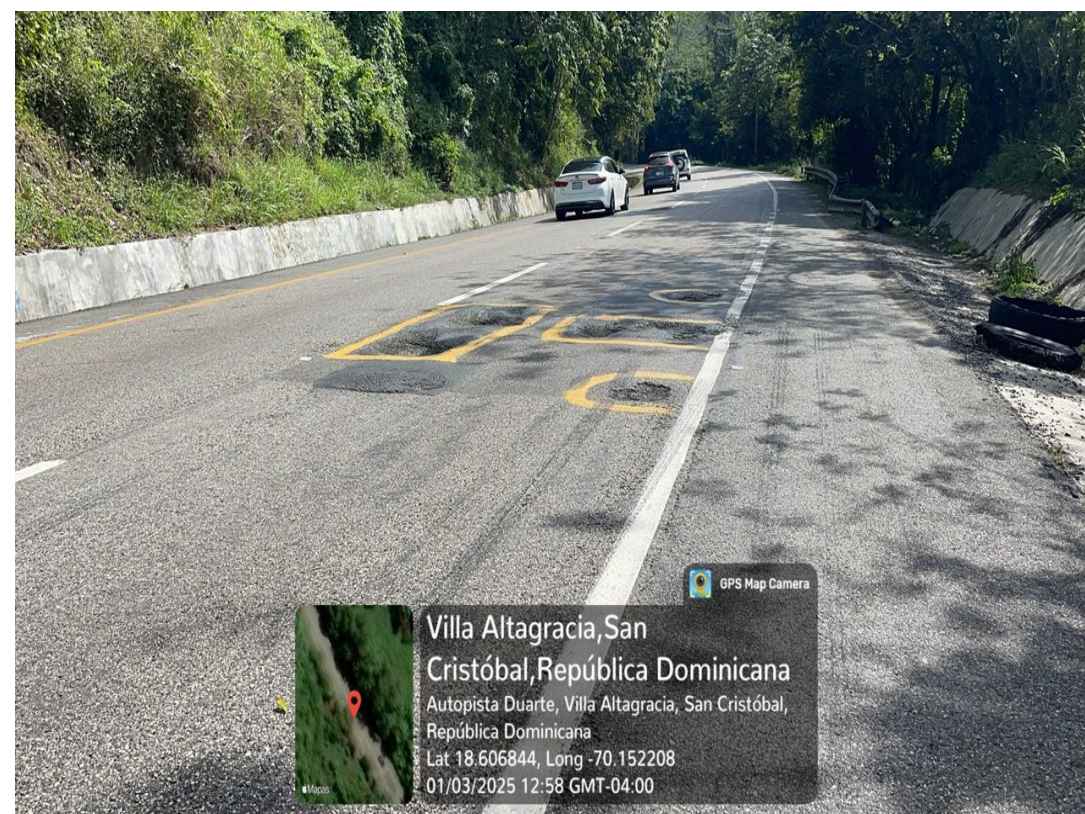
Observación: Solo trabajará en los puntos donde no se realizara intervención.

- Remix esta interviniendo unos 50 Km-Vía en Micropavimento.

- Alba Sánchez esta interviniendo unos 25 Km-Vía en Fresado y Reasfaltado.

Brigada 4: Autopista 6 de Noviembre, desde el Peaje hasta Cruce del 15 de Azua.

Brigada 5: Carretera Sánchez, desde el Peaje hasta San Cristóbal.



Corredores En Las Carreteras y Autopista.

Link: <https://www.google.com/maps/d/u/3/edit?mid=1jO-gX7PSKN8ZVPS2buD8VTKDm3uD3Zs&usp=sharing>

The map displays the Dominican Republic with a network of roads. A prominent blue line traces a route through the country, starting from the north and moving southwards. Key locations marked include Santiago de los Caballeros, Santo Domingo, and various municipalities. Highway shields for routes 1, 5, 7, 11, 12, 13, 16, 17, 19, 21, 23, 28, 38, 41, 44, 50, 51, 57, 59, 66, 78, 101, 102, 103, 104, 105, 106, and 107 are visible. The map also shows geographical features like the Bahía de Samaná and Parque Nacional Cotubanamá.

CORREDORES AUTOPISTAS Y CA...

Rutas de Trabajos

3 vistas

El último cambio se hizo hace 42 minutos

Añadir capa + Compartir

Obtener una vista previa

Brigada No. 1 Peaje Sto. Dogo. ha...
En coche
A HW87+JVR, Autop. Juan Pab...
B 5GW2+FQQ, La Vega 41000, ...
Añadir destino

Brigada No. 2 desde 7s hasta Pea...
En coche
A 5GW2+7HX, Av. Pedro A. Riv...
B HW87+JVR, Autop. Juan Pab...
Añadir destino

Brigada No. 3 Puente Juan Carlos...
En coche
A OMSA, Av. Charles de Gaulle, ...
B HJ56+GC Rotonda de Punta ...
C OMSA, Expreso Las America...
Añadir destino

Brigada No. 4 Peaje 6 de Noviemb...
En coche

Brigada 6: Av. Luperón / Av. Los Proceres.

Brigada 7: Av. 30 de Mayo / Av. George Washington.

Brigada 8: Av. Independencia entre Av. Luperón y Av. Jiménez Moya.

Brigada 9: Av. Dr. Defillo / Carmen de Mendoza / Av. Núñez de Cáceres / Av. Gustavo Mejía R.

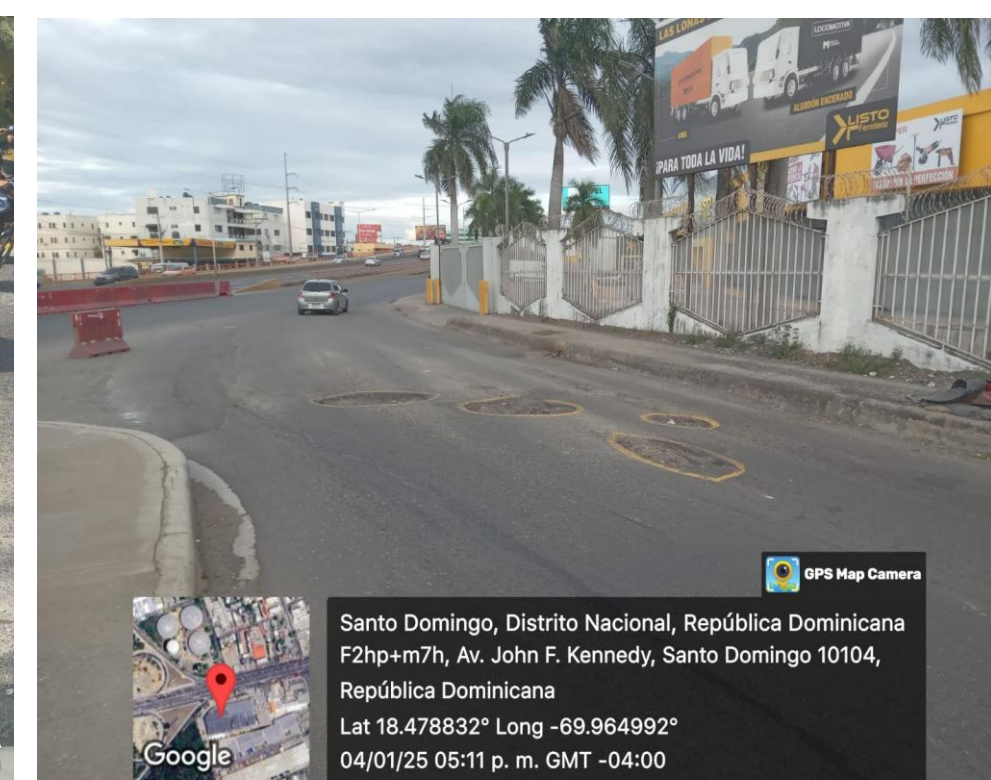
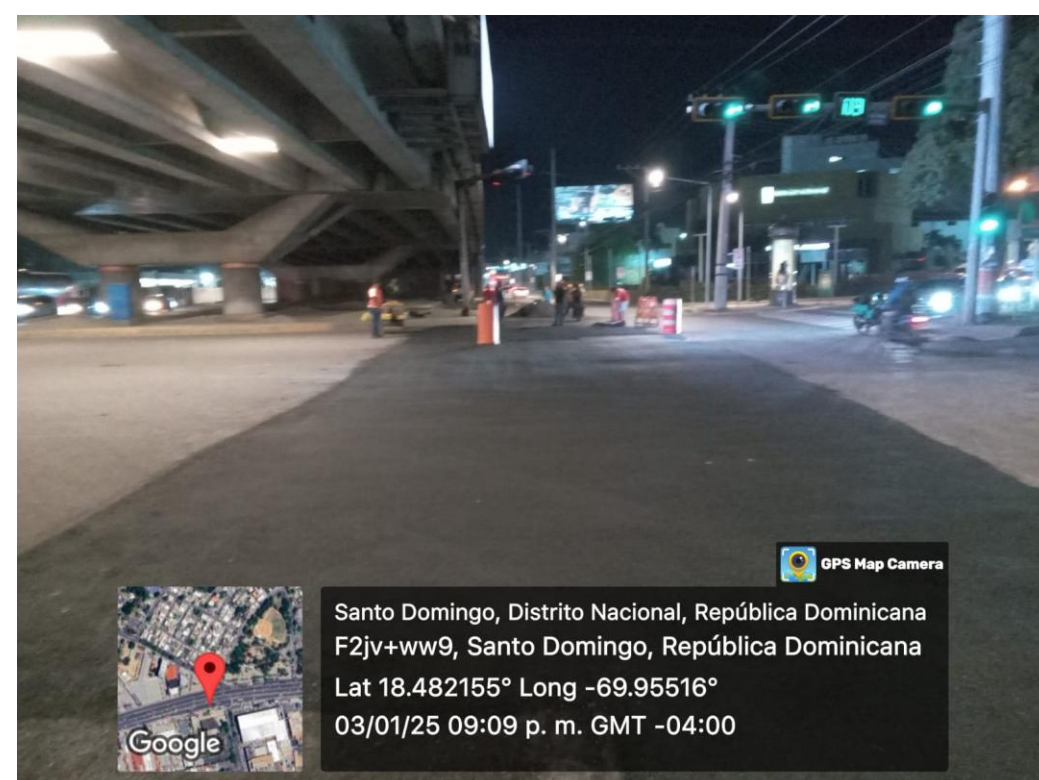
Brigada 10: Máximo Gómez / Tiradentes / Lope de Vega / Abraham Lincoln / Winston Churchill.

Brigada 11: Av. Cayetano Germosén / Av. Sarasota – Enriquillo / Av. Bolívar - Rómulo Betancourt.

Brigada 12: Av. México / Ortega y Gasset / Av. Leopoldo Navarro / Av. 30 de Marzo – San Martín.

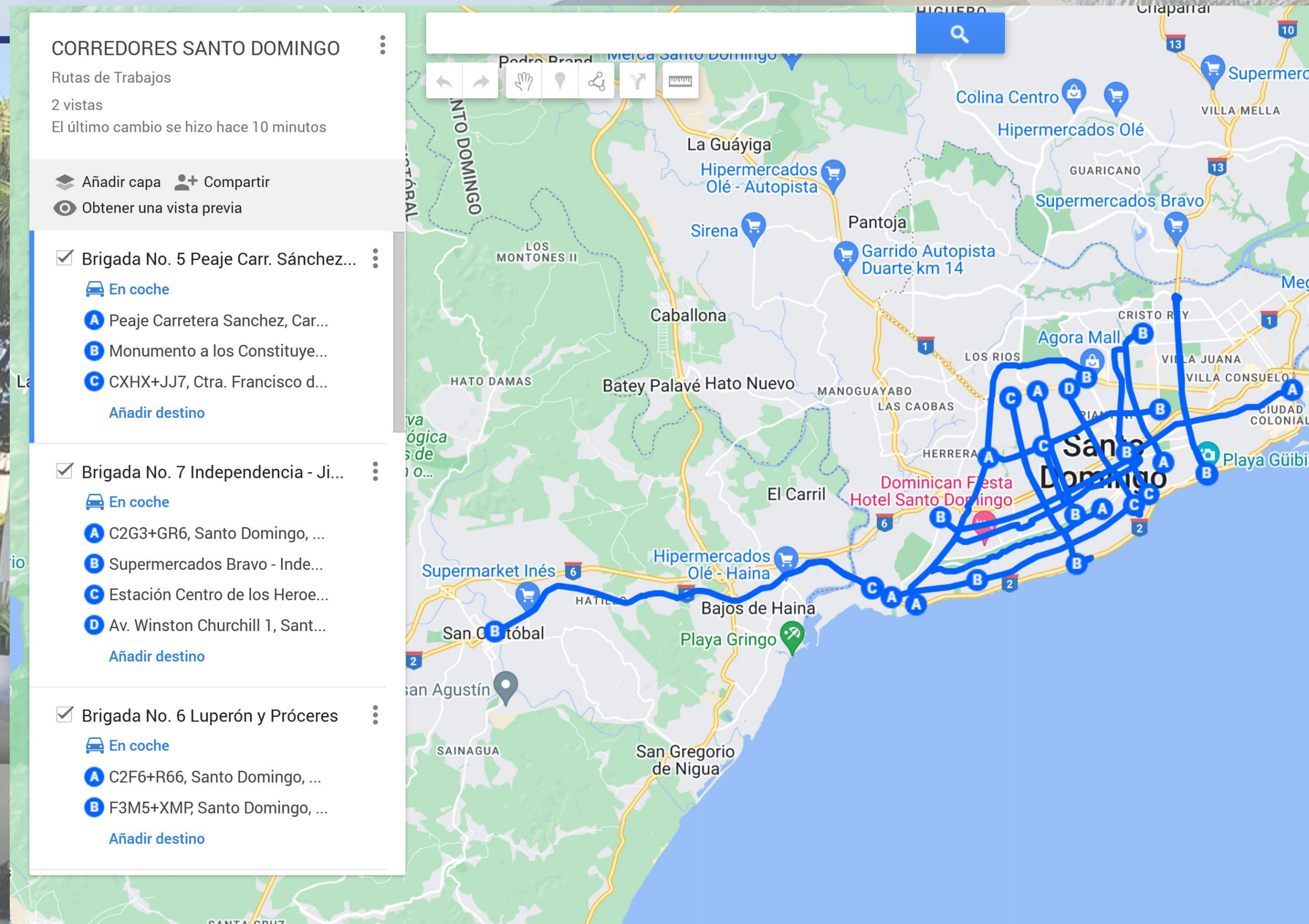
Brigada 13: Carretera Mella / Av. San Vicente / Av. Charles de Gaulle / Sabana Larga y Venezuela.

Brigada 14: Av. Hermanas Mirabal / Los Restauradores / Prolongación 27 de Feb. / Isabel Aguiar.



Corredores En El Gran Santo Domingo.


Link: <https://www.google.com/maps/d/u/3/edit?mid=1T-EXY7n6qPin1y6oo56JBAEHI48eA9c&usp=sharing>



3) Control de Calidad y Seguimiento

En búsqueda de la Mejora continua, un equipo compuesto por 3 Ingenieros, se encargará de recorrer todos los puntos ejecutados y notificar si existe alguna irregularidad.

Con esto garantizamos que la solución dada, se haya realizado de la manera correcta.





GOBIERNO DE LA
REPÚBLICA DOMINICANA



Ministerio de
Obras Públicas y
Comunicaciones

¡Cercano a la Gente!